

Quelques Références:

DPI Infra

- Amélioration de l'hydraulicité de l'orb dans la traversée de Béziers (34) - **Phase EXECUTION**
- Tramway de MONTPELLIER (34): Travaux d'infrastructures, de réseaux Humide sur la 5ème Ligne - **Phase ETUDE (Marché obtenu)**
- Travaux d'Urbanisation St Lys (31) - **Phase EXECUTION**
- RN88 - Contournement de BARAQUEVILLE - Viaduc du LENNE - Terrassement, Ouvrage d'Art - **GT**
- Reconstitution du Triangle des Echoppes (33) - Infrastructures Ferroviaire - Terrassement, Méthode, OA - **Phase ETUDE + EXECUTION**

Dessinateur Projéteur (DP)

- Création ECO-QUARTIER à Ramonville (31): Terrassement de voiries, de bâtiments ; réalisation des réseaux Assainissement (EP et EU) ; Murs de soutènements
- Bio-Réacteur de Labessière Candell - TRIFYL (81) : création casier de stockage de déchets et réalisation de barrières passives associés - Travaux de terrassement, Drainage, Assainissement, Réseaux Secs, Réseaux de Lixiviât, Voirie, Françhèité

DP-GT

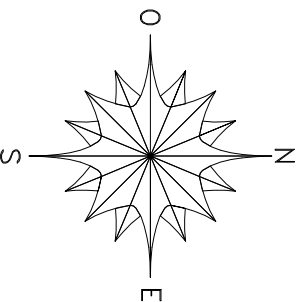
- RN21 Déviation de Bergerac (24): Terrassement, pré-chargement, minage, drainage, assainissement, 4 OH, et chaussée
- RN88 Mise à 2x2 voies et échangeur du Lude à ALBI (81) : Terrassement, VRD, génie-civil, écrans anti-bruit, chaussée, paroi clouée, équipements

Géomètre Topographe (GT)

- Bassins des Autizes (85) - Création de 2 Réservoirs d'eau en Vendée - Travaux de terrassement
- Ecran anti-bruit de Fonlabour à ALBI (81)- Réalisation de 3000m² d'écrans anti bruit en béton de bois
- Barrage du Lurberria - Saint Pée sur Nivelle (64) - Travaux de terrassement, drainage, génie-civil

A noter:

Selon l'Article 1er de la loi du 7 mai 1946, mon activité ne me permet pas « de fixer les limites des biens fonciers et de définir des droits attachés à la propriété foncière, tels que les plans de division, de partage, de vente et d'échange des biens fonciers, les plans de bornage ou de délimitation de la propriété foncière »



D.P.i. Infra

XAVIER PUECH (E.I.)

06.43.60.45.37

puechxavier@yahoo.fr

Route de Combret

12370

BELMONT/RANCE

Site Internet DPI Infra:

<http://dpinfra.jimdo.com>

Logiciels de Dessin: AutoCAD, CorelDraw, AutoCAD, Autopiste

Professionnel ou Particulier

Vous avez besoin de

Mesurer, Dessiner...

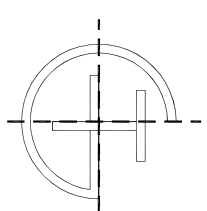
D.P.i. Infra

XAVIER PUECH

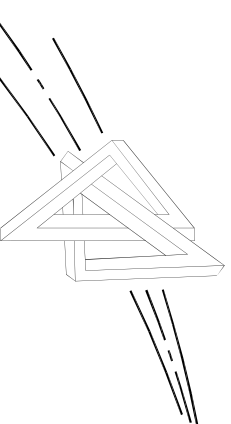
Professionnel indépendant

à votre service

06.43.60.45.37



Géomètre - Topographe



Dessinateur - Projéteur

Vous êtes:
B.T.P., Architecte,
Bureau d'Etude

« **Dpi Infra** » propose un service de qualité et adapté aux besoins des entreprises de Bâtiments Travaux Publics, des Bureaux d'Etudes et cabinets d'Architecture, que cela soit sur chantier, dans vos locaux et/ou en télétravail:

* **Dessinateur Projecteur** :

à différents stades de réalisation d'un Projet (Avant-Projet, Projet, Exécution, Méthode, Synthèse...).

Dpi infra peut également être utile en phase d'Etude pour l'obtention de futur marché grâce aux outils informatiques dont elle dispose (Modélisation 3D, Métrés...).

Grâce à son expérience chantiers, **Dpi Infra** est force de proposition afin d'améliorer/Optimiser vos projets.

* **Géomètre Topographe**:

- Réalisation de relevés topographiques (de terrains, de bâtiments...) pour mieux appréhender un aménagement
- Missions d'implantations pour l'exécution de travaux.
- Mission de suivi de chantier.
- Réalisation de plans de Récolements.
- Réalisation de relevés topo et suivi de Carrière.

...

Vous êtes:
PARTICULIER,
Exploitant AGRICOLE

« **Dpi Infra** » peut selon vos besoins intervenir afin de vous aider à réaliser **votre projet de façon personnalisée**, pérenne et responsable.

Dessinateur Projecteur

et/ou



Géomètre Topographe



pour des travaux tels que: Ouverture de chemins, projet et implantation de Fumière, Assainissement, Implantation de Bâtiment, de Maison...

et même pour de simple interventions ...

par exemple pour l'obtention de différents documents:

- Mesurage surface Loi Carrez
- Certificat d'Urbanisme (CU)
- Déclaration préalable de travaux (DP)
- **Permis d'aménager**, modificatif ou permis de démolir...

Géomètre Topographe
Dessinateur Projecteur

Vous êtes:
UNE COLLECTIVITE

« **Dpi Infra** » peut être un acteur clé pour les collectivités territoriales rurales et urbaines.

Elle accompagne, soutient et intervient auprès des élus lors de nombreuses étapes dans tous les projets d'urbanisme et d'aménagement;

à savoir, dans le domaine technique pour mener des pré-études nécessaires à l'identification d'aléas du futur ouvrage et/ou aménagement:

- Aide aux **Marché Publics**
- **Relève topographique** des existants (Etat des lieux, dessin de plans, **en sous-traitance des Marchés Publics** pour les Bureaux d'Etude, Architectes, Agences Immobilières...)
- **Approche des scénarios possibles** (ESQ, APS, APD) via des Modélisations, Vue en plan, Profil en long, Coupes, Estimation provisoire du coût prévisionnel des travaux.
- **Récolement / Géoréferencement** des réseaux secs (Gaz, Electricité, Télécommunications, Fibre Optique...) et réseaux humides (Eau potable, Assainissement et pluvial...) existants et créés (application de la **Loi Grenelle 2**)

Dessinateur Projecteur
Géomètre Topographe